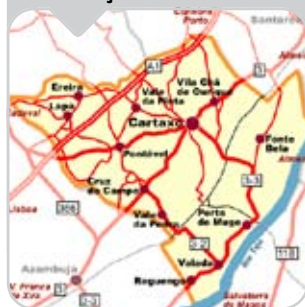


## Grau Dificuldade

● ● ● ● ● BAIXO Sem desníveis

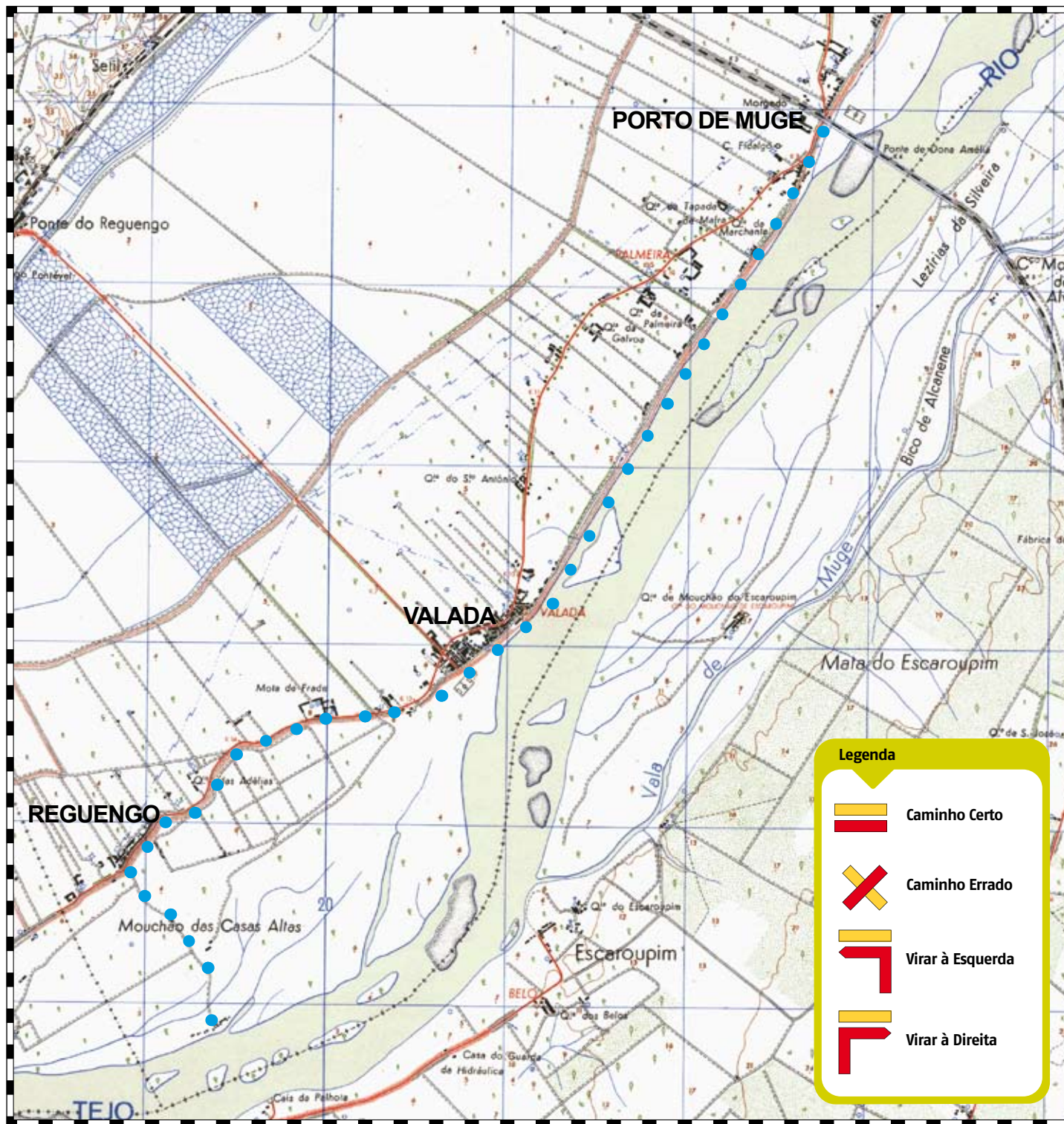
### Localização



## PR 1 Rota da Tapada

Extensão: 7,5km . Duração: 2horas

O percurso denomina-se “Rota da Tapada” pois é realizado quase na sua totalidade sobre a tapada que protege a lezíria das águas do Tejo. Este percurso pedestre pretende dar a conhecer a zona ribeirinha do Tejo e da lezíria ribatejana entre Porto de Muge e Palhota, passando por Valada e Reguengo. Ao longo do percurso pode ter-se contacto com a tradição, com as gentes e os costumes do Ribatejo. Na Palhota encontramos uma aldeia típica de pescadores com construções em palafita e barcos avieiros.



## NORMAS DE CONDUTA DO PEDESTRIANISMO

- Seguir somente pelos trilhos sinalizados;
- Ter cuidado com o gado. Embora manso, não gosta da aproximação de estranhos às suas crias;
- Evitar barulhos e atitudes que perturbem a paz do local;
- Observar a fauna à distância, preferencialmente com binóculos;
- Não danificar a flora;
- Não abandonar o lixo, levando-o até um local onde haja serviço de recolha;
- Fechar as cancelas e portelos;
- Respeitar a propriedade privada;
- Não fazer lume;
- Não colher amostras de plantas ou rochas;
- Ser afável com os habitantes locais, esclarecendo quanto à actividade em curso e às marcas do percurso.

## CONSELHOS PARA UMA BOA MARCHA

- Calçado cómodo e já habituado ao pé, preferencialmente botas de marcha;
- Meias macias e sem costuras;
- Roupas leves e adequadas à época;
- Chapéu ou boné, roupa adequada ao estado do tempo;
- Impermeável ou roupa de abafo (situação climática em montanha e imprevisível);
- Pequena mochila com farnel (sandes, sumos, chocolate, fruta e água).

**NÃO VÁ SÓ.  
LEVE A FAMÍLIA E OS AMIGOS!**

## EMERGÊNCIA

Número Europeu de Emergência  
• 112  
Bombeiros Voluntários do Cartaxo  
• 243 700 800  
Hospital de Santarém  
• 243 300 200/ 243 300 258

## SUGESTÕES

### Onde Comer

<b>Cartaxo</b> A Prensa • 243 702 704	O Batalhoz • 243 704 224
A Cernelha • 243 770 970	O Transmontano • 243 703 137
Casa Velha • 243 702 793	Pata Choca • 243 704 500
Barbatanas • 2243 779 891	Ribatejana • 243 770 917
QG • 243 703 466	Rosa Alta • 243 704 700
Lugar da Fonte 243 098 452	Tasca do Lapa • 243 790 567

**Valada**  
Casa das Enguias  
• 243 749 230

### Onde Ficar

**Cartaxo**  
Hotel Quinta das Pratas  
• 243 701 200

Residencial e.nove  
• 243 770 050

**Porto de Muge**  
Quinta da Marchanta  
• 243 749 279

### O que Visitar

**Cartaxo**  
• Museu Rural e do Vinho

**Valada**  
• Igreja de Nossa Senhora do Ó

## Ficha Técnica

Nome do Percurso  
Rota da Tapada

Localização do Percurso  
Valada . Cartaxo

Tipo de Percurso  
Linear de Pequena Rota

Âmbito do Percurso  
Desportivo . Cultural  
Ambiental . Paisagístico

Partida  
Ponte D. Amélia (Porto de Muge)  
- Aldeia da Palhota

Chegada  
Aldeia da Palhota - Ponte D.  
Amélia (Porto de Muge)

Distância percorrida  
7,5 Kms

Duração do Percurso  
Cerca de 2 horas

Marcação no Terreno  
Segundo as normas da FPCM:  
cor vermelha e amarela.

Cartas Militares  
Carta nº 337 . Escala 1:25 000

Pontos de Passagem  
Porto de Muge . Valada  
Reguengo . Palhota

Locais de Pernoita  
Valada . Cartaxo

Época Aconselhada  
Todo o Ano

## PORTO DE MUGE

Em Porto de Muge existe a Ponte Rainha D. Amélia, notável obra de engenharia, inaugurada em 14 de Janeiro de 1904 por sua Majestade o Rei D. Carlos. Esta ponte construída para o movimento ferroviário, permitia a comunicação das províncias do Alentejo e Algarve com as restantes linhas do País e do resto da Europa. Tendo sido posteriormente desactivada e reconvertida ao tráfego rodoviário em 2001.

### Início de Percurso



### Ponte D. Amélia



### Paisagem Natural



Praia Fluvial

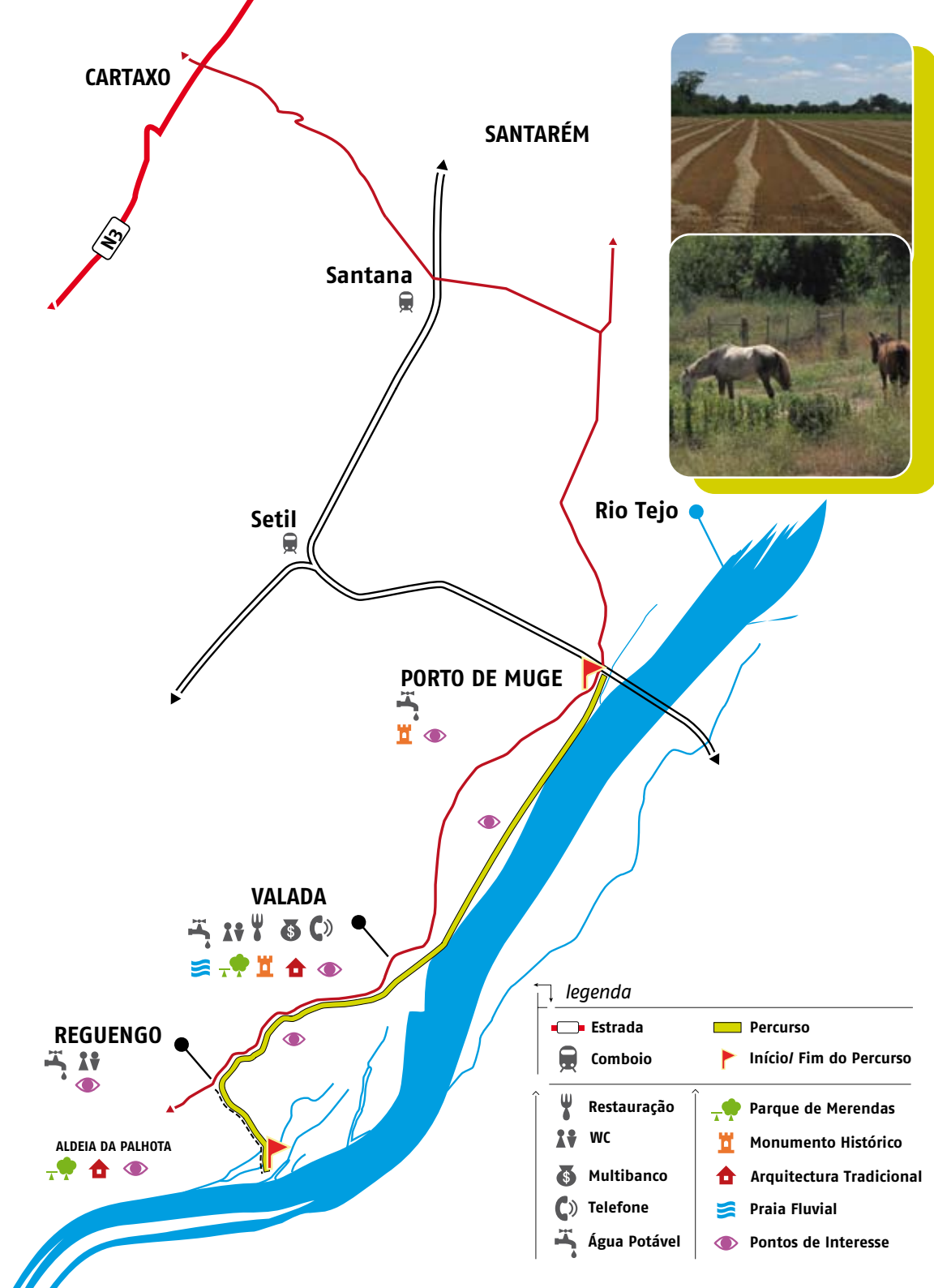


Igreja Nossa Senhora do Ó



## VALADA

A freguesia de Valada, com uma área de 42,3 Km<sup>2</sup>, está situada em plena planície ribeirinha do Rio Tejo. Esta freguesia, proporciona uma apreciável paisagem de valor histórico e de interesse ecológico. Um dos ex-libris de Valada é o Rio Tejo, que desempenhou ao longo dos séculos um papel importante sob o ponto de vista económico, pela sua navegabilidade, irrigação dos campos e riqueza piscatória. Valada tem a particularidade de aliar ao seu património histórico, um património natural único e de extrema importância. Situada em plena zona aluvial da Lezíria do Tejo, esta freguesia reúne características paisagísticas particulares. É protegida das cheias do Rio Tejo, por um dique, cuja data de construção se desconhece, mas que pode datar do período de ocupação árabe.



## REGUENGO

O Reguengo pertence à freguesia de Valada. É uma aldeia que vive essencialmente da lezíria ribatejana, do trabalho do campo e da pesca no Tejo.



Casa Típica



Barcos avieiros

## PALHOTA

A aldeia avieira da Palhota é uma aldeia típica de pescadores, construída com casas de madeira, tipo palafitas, cuja origem se perde nos tempos. Nesta aldeia chegou a viver Alves Redol, um grande escritor português que muito escreveu acerca do Tejo e das suas gentes.

A aldeia da Palhota, é uma das mais bem conservadas aldeias de pescadores avieiros nas margens do Rio Tejo. A tipicidade do seu património construído; a riqueza das tradições dos pescadores, aliadas à riqueza do seu ecossistema, torna-a num local único para acções de educação ambiental.